









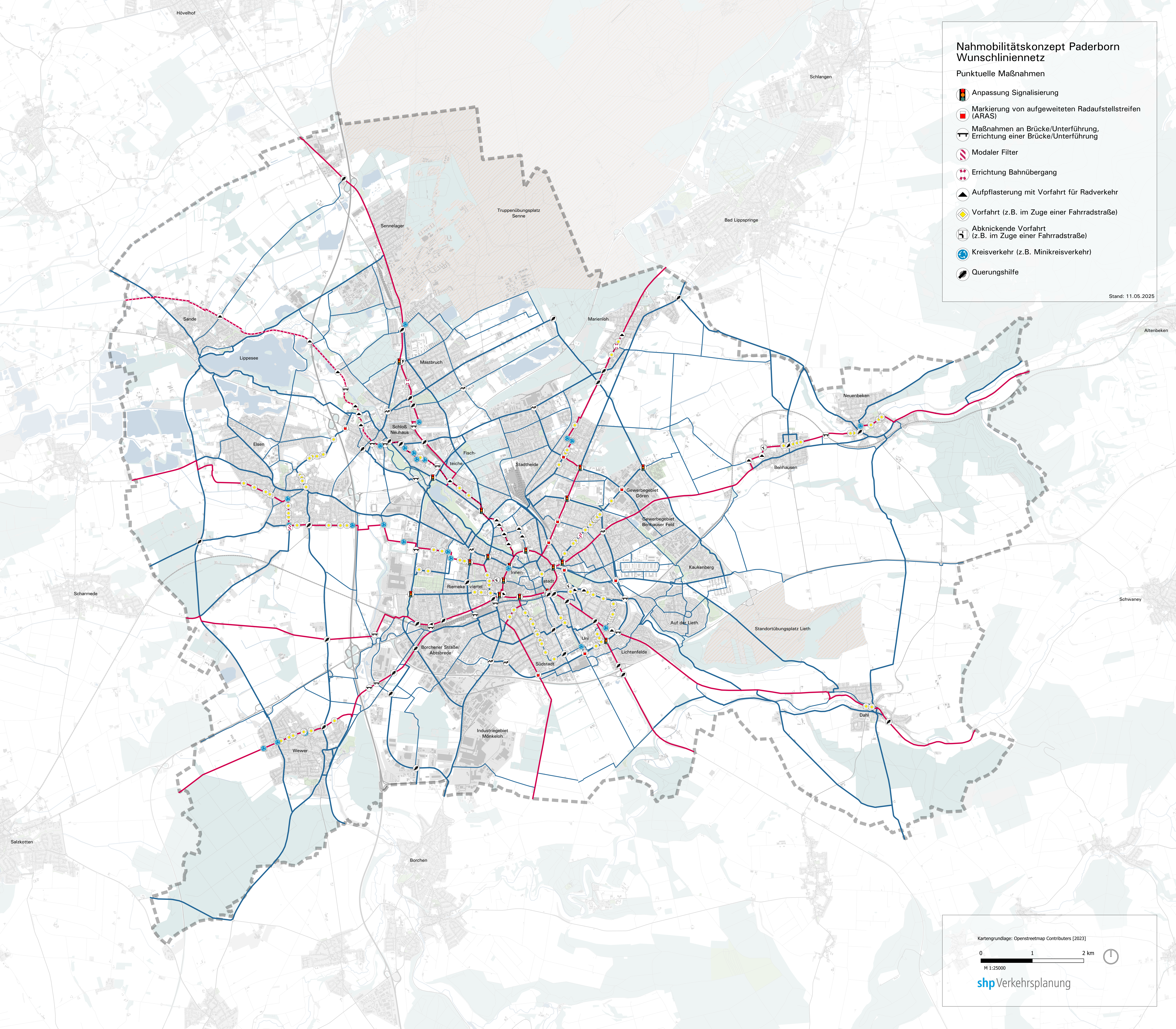


Nahmobilitätskonzept Paderborn Wunschliniennetz

Punktuellen Maßnahmen

-  Anpassung Signalisierung
-  Markierung von aufgeweiteten Radaufstellstreifen (ARAS)
-  Maßnahmen an Brücke/Unterführung, Errichtung einer Brücke/Unterführung
-  Modaler Filter
-  Errichtung Bahnübergang
-  Aufpflasterung mit Vorfahrt für Radverkehr
-  Vorfahrt (z.B. im Zuge einer Fahrradstraße)
-  Abknickende Vorfahrt (z.B. im Zuge einer Fahrradstraße)
-  Kreisverkehr (z.B. Minikreisverkehr)
-  Querungshilfe


Stand: 11.05.2025



Kartengrundlage: Openstreetmap Contributors [2023]

0 1 2 km

M 1:25000

 Verkehrsplanung